




Fertőd Város Önkormányzat Képviselő-testülete
51/2017.(VII.19.) képviselő-testületi határozatának
1. számú melléklete



FERTŐD
TELEPÜLÉSRENDEZÉSI TERV
TELEPÜLÉSSZERKEZETI TERV
M 1 : 10 000

JELMAGYARÁZAT a módosítással érintett területekre

-  módosítással érintett terület határa
-  falusias lakóterület
-  erdőterület

REGIOPLAN		Környezet- és Településtervező KFT. 9022 Győr, Újkapu u. 13. Tel./Fax: 96/311-304, 529-751 e-mail:regioplan@regioplan.hu		
Megrendelő neve:		Fertőd Város Önkormányzata		
Munka neve:	Fertőd város településrendezési terv módosítás	Munkaszám:	Rp.I.146-10	
Munkarész neve:	Településszerkezeti terv	Méretarány:	M 1 : 10 000	
Rajz címe:	Területfelhasználási terv 2M	Rajzszám:	TSZ-J2/M1	
Felelős településtervező:	Pekkeré Szabó Piroska TTI-08-0073	Településrendezés társtervező:	Dokumentálás dátuma: 2017.07.	
Felelős közlekedé	Réder Tibor Tk6 08-0133	Felelős közműtervező:	FE-T08-0253 FE-T08-0253 TV-T08-0253	Felelős zöldfelületi és tájrendezési tervező:
			Pekkeré Szabó Piroska TK-08-0073	
A tervezési alaptérkép az állami alapadatok felhasználásával készült				